

Bauskas

1.) **DzID:** 19.

2.) **Nazwa historyczna:** Bauske.

3.) **Północ:** 56.403416.

4.) **Wschód:** 24.174785.

5.) **Nazwy źródeł:**

1348: *Bussike* (Wartberge, 75)

6.) **Nowoczesny region:** nov. Bauska (LV).

7.) **Historyczne region:** Państwo zakonu krzyżackiego.

8.) **Terytoria:** Inflanty.

9.) **Krajowy identyfikator:** (Mantojums) 311

i. **Typ zabytków:** Zamek krzyżacki.

ii. **Nazwa zabytku:** Bauskas viduslaiku pils.


iii. **Sygnatura dokumentacji:** Brotze Samml.

iv. **Numer dokumentacji:** 3: fol. 115; 6: fol. 144; 10: fol. 78

v. **Podsumowanie dokumentacji:** Szkic zamku Johanna Christoph Brotze.

vi. **Literatura:** Tuulse 1942, s. 297–302.

Aneks:



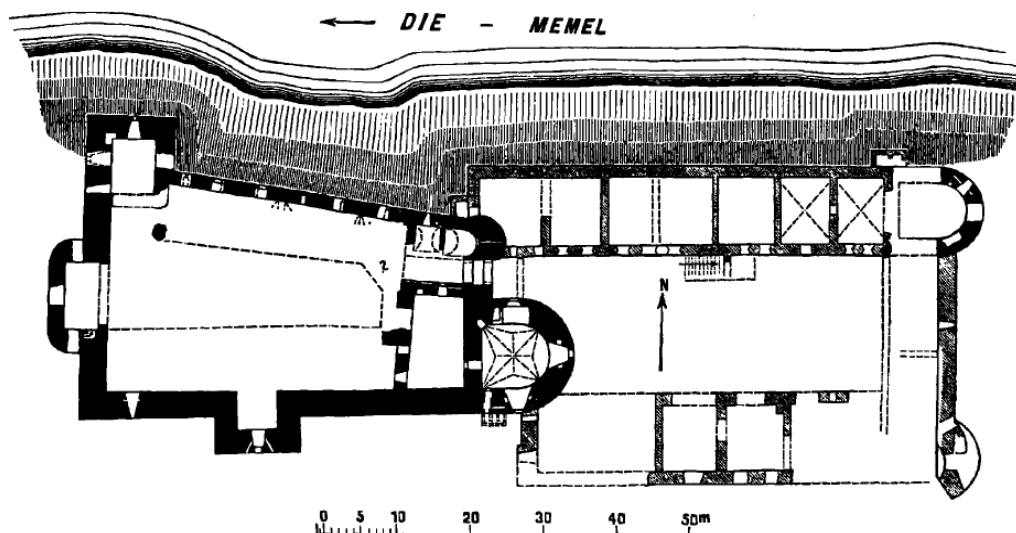


Abb. 202. Bauske, Grundriss. Nach Schmid.

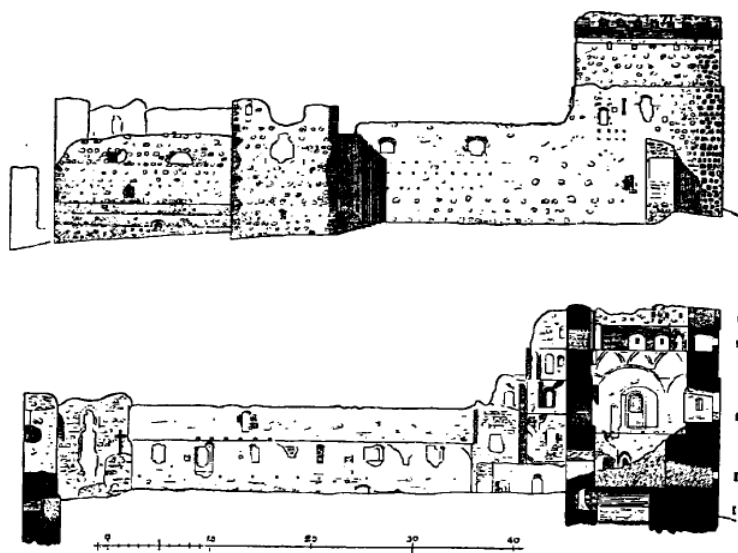


Abb. 203. Bauske, Südansicht der Burg und Schnitt durch den Hauptturm.
Nach Schmid.

Zdjęcia: Brotze Samml. Bd. 3, fol. 115, Bd. 7, fol. 144; Tuulse 1942 s. 299–300.