

Cēsis

- 1.) **DzID:** 39.
- 2.) **Nazwa historyczna:** Wenden.
- 3.) **Północ:** 57.308613.
- 4.) **Wschód:** 25.266117.
- 5.) **Nazwy źródeł:**
 - 1208: *Wenden* (HCL, 61)
 - 1226: *Venda* (LUB 1.1, Nr. 84)
 - 1290: *Winden* (LR, 15)
 - 1316: *Wenda* (LUB 1.2, Nr. 654)
- 6.) **Nowoczesny region:** nov. Cēsis (LV).
- 7.) **Historyczne region:** Państwo zakonu krzyżackiego.
- 8.) **Terytoria:** Inflanty.
- 9.) **Krajowy identyfikator I:** (Mantojums) 392.
 - i. **Typ zabytków:** zamek krzyżacki.
 - ii. **Nazwa zabytku:** Cēsis pils.
 - iii. **Sygnatura dokumentacji:** Brotze Samml.
 - iv. **Numer dokumentacji:** t. 1, fol. 39–41; t. 5, fol. 48, fol. 119, fol. 124; t. 7, fol. 72, fol. 148; t. 8, fol. 216; t. 10, fol. 137
 - v. **Podsumowanie dokumentacji:** Przedstawienie ruin zamku.
 - vi. **Literatura:** Tuulse 1942, s. 188–95.

Krajowy identyfikator II: (Mantojums) 394.

- i. **Typ zabytków:** układ miasta.
- ii. **Nazwa zabytku:** Cēsu senpilsēta.
- iii. **Sygnatura dokumentacji:** Brotze Samml.
- iv. **Numer dokumentacji:** t. 2, fol. 23; t. 5, fol. 6
- v. **Podsumowanie dokumentacji:** Plan miasta.
- vi. **Literatura:** nie dotyczy.

Krajowy identyfikator III: (Mantojums) 6214.

- i. **Typ zabytków:** kościół parafialny.
- ii. **Nazwa zabytku:** Sv. Jāņa luterāņu baznīca.
- iii. **Sygnatura dokumentacji:** Brotze Samml.
- iv. **Numer dokumentacji:** t. 2, fol. 23; t. 5, fol. 116;
- v. **Podsumowanie dokumentacji:** Szkic kościoła.
- vi. **Literatura:** nie dotyczy.

Krajowy identyfikator IV: (Mantojums) 6197.

- i. Typ zabytków:** Mury miejskie.
- ii. Nazwa zabytku:** Pilsētas nocietinājumu mūru fragmenti.
- iii. Sygnatura dokumentacji:** Brotze Samml.
- iv. Numer dokumentacji:** t. 5, fol. 6.
- v. Podsumowanie dokumentacji:** widok na miasto z zamkiem.
- vi. Literatura:** nie dotyczy.

Krajowy identyfikator V: (Mantojums) 3094.

- i. Typ zabytków:** Pomnik pogrzebowy.
- ii. Nazwa zabytku:** Kapa plāksnes fragments V. Pletenbergam.
- iii. Sygnatura dokumentacji:** Brotze Samml.
- iv. Numer dokumentacji:** t. 1, fol. 211.
- v. Podsumowanie dokumentacji:** Szkic pomnika Plettenberga.
- vi. Literatura:** nie dotyczy.

Link:

- 1.) <https://mantojums.lv/cultural-objects/392>.
- 2.) <https://mantojums.lv/cultural-objects/394>.
- 3.) <https://mantojums.lv/cultural-objects/6214>.
- 4.) <https://mantojums.lv/cultural-objects/6197>.
- 5.) <https://mantojums.lv/cultural-objects/3094>.

Aneks:

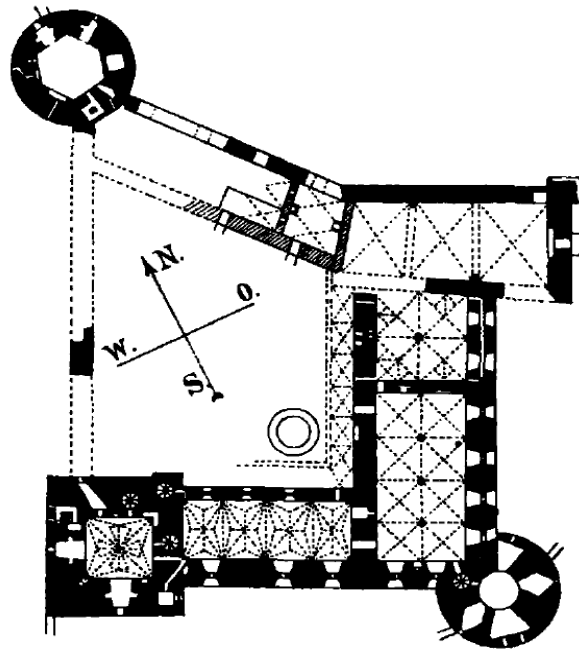
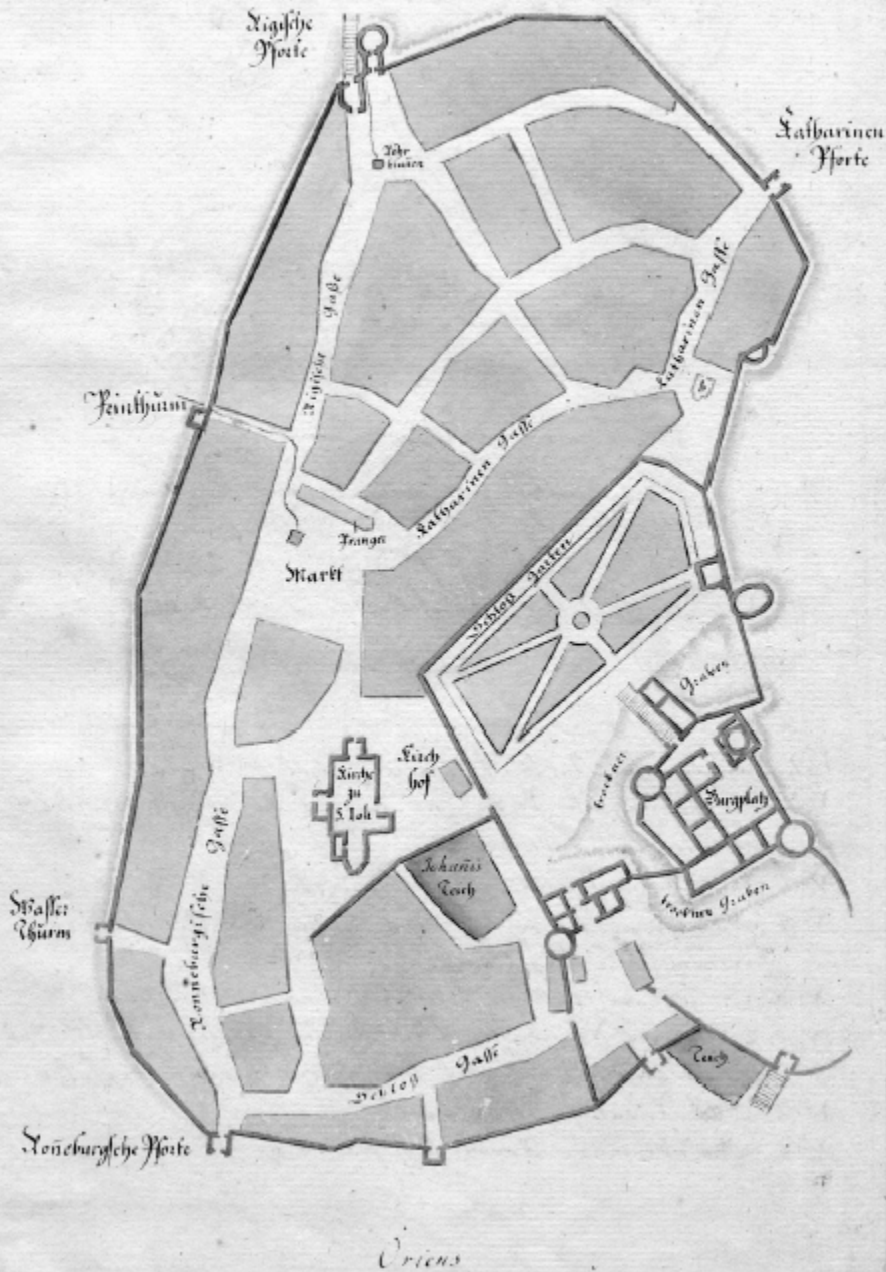


Abb. 118. Wenden, Grundriss des Hauptgeschosses. Nach Löwis of Menar.

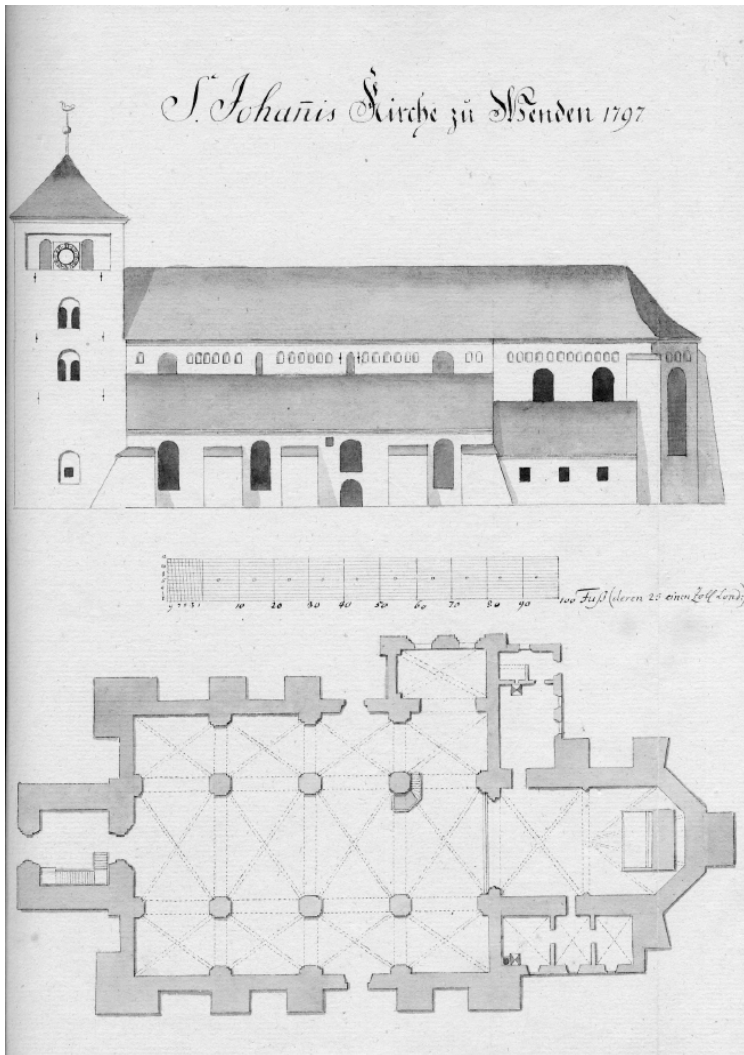


Grundriß der Stadt Benden.

Occidens



Oriens



Zdjęcia: Tuulse 1942, s. 189; Herrmann 2024; Brotze Samml. Bd. 2, fol. 22, Bd. 7, fol. 42, Bd. 1, fol. 211.